

Budapest

Budapest (🇹🇷 /'budɒpɛʃt/) es la capital y ciudad más poblada de Hungría,^[3] así como su principal centro industrial, comercial y de transportes.^[4] La ciudad posee 1,74 millones de habitantes (2011),^[5] una disminución significativa respecto de los casi 2,1 millones con que contaba a mediados de los años 1980,^[6] que representan un quinto de la población total de Hungría. Es la ciudad más poblada de Europa central-oriental y la séptima de la Unión Europea. La ciudad ocupa una superficie de 525 km²^[7] y su área metropolitana cuenta con una población de 2,38 millones de habitantes. Budapest se convirtió en una única ciudad cuando ocupó las dos orillas del río Danubio, unificando las ciudades de Buda y Óbuda, en la orilla oeste, con Pest, en la orilla este, el 17 de noviembre de 1873.^{[7][8]}

La historia de Budapest comenzó con Aquincum, originalmente un asentamiento celta^{[9][10]} que se convirtió en la capital romana de Panonia Inferior.^[9] Los húngaros llegaron al territorio en el siglo IX.^[11] Su primer asentamiento fue saqueado por los mongoles en 1241-42.^[12] La ciudad restablecida se convirtió en uno de los centros de la cultura del Renacimiento humanista en el siglo XV.^{[13][14]} Después de la batalla de Mohács y tras casi 150 años de dominio otomano,^[15] el desarrollo de la región entró en una nueva era de prosperidad en los siglos XVIII y XIX, y Budapest se convirtió en una ciudad global después de la unificación de 1873.^[16] También se convirtió en la segunda capital de Austria-Hungría, una gran potencia que se disolvió en 1918. Budapest fue el punto focal de la revolución húngara de 1848, la República Soviética Húngara de 1919, la Operación Panzerfaust en 1944, la batalla de Budapest de 1945 y la Revolución de 1956.

Considerada como una de las ciudades más bellas de Europa,^{[3][17][18]} Budapest cuenta con varios sitios que son Patrimonio de la Humanidad, entre los que se incluyen, a orillas del Danubio, el barrio del Castillo de Buda, la avenida Andrásy, la Plaza de los Héroes y el Metropolitano del Milenio, el segundo más antiguo del mundo.^{[17][19]} Otros puntos destacados incluyen un total de 80 manantiales geotérmicos,^[20] el mayor sistema de cuevas de aguas termales del mundo,^[21] la segunda sinagoga más grande y el tercer edificio del Parlamento más grande del mundo. La ciudad atrae a alrededor de 4,3 millones de turistas al año, convirtiéndola en la 25.ª ciudad más popular del mundo, según Euromonitor.^[22]

Budapest es, también, un importante centro financiero de Europa Central. La ciudad se situó tercera (de un total de 65 ciudades) en el Índice de Mercados Emergentes

elaborado por Mastercard,^[23] y clasificada como la ciudad mejor habitable de Europa Central y Europa del Este por índice de calidad de vida según Economist Intelligence Unit.^{[24][25]} También se clasificó como el “séptimo lugar idílico de Europa para vivir” por la revista Forbes,^[26] y como la novena ciudad más bella del mundo por UCityGuides.^[27] Es, también, la mejor ciudad de Europa Central y del Este en el índice Innovation Cities’ Top 100.^{[28][29]}

1 Toponimia

El nombre de «Budapest» es la composición de los nombres de las ciudades «Buda» y «Pest», ya que se unieron (junto con Óbuda) para convertirse en una sola ciudad en 1873.^[30] Una de las primeras apariciones del nombre combinado «Buda-Pest» fue en 1831 en el libro *Világ* («Mundo»), escrito por el conde István Széchenyi.

El origen de las palabras «Buda» y «Pest» es incierto. Según las crónicas de la Edad Media el nombre de «Buda» viene del nombre de su fundador, Bleda (Buda), el hermano del huno Atila. La teoría de que «Buda» fue el nombre de una persona es apoyada también por los estudiosos modernos.^[31] Una explicación alternativa sugiere que deriva de la palabra eslava «вода, voda» («agua»), una traducción del nombre en latín *Aquincum*, que era el principal asentamiento romano en la región.^[32]

También existen varias teorías sobre el origen del nombre «Pest». Una de las teorías sostiene que proviene de la época romana,^[33] ya que había una fortaleza, «Contra-Aquincum», que en esta región que se conoce como «Pession» (Πέσσιον, III.7. § 2) por Ptolomeo.^[34] Según otra teoría, toma su origen de la palabra eslava «пещера, peshtera» («cueva») o de la palabra «печь, pesht» («horno») en referencia a una cueva local.^[35] En la antigua lengua húngara había un significado similar para la palabra «horno/cueva» y el nombre antiguo original alemán de esta región fue «Ofen». Más tarde, «Ofen», en alemán, se refiere a la parte de Buda.

2 Historia

El primer asentamiento en el territorio de Budapest fue construido por los celtas^[9] antes del año 1 a. C. y fue ocupado más tarde por los romanos. El asentamiento romano, *Aquincum*, se convirtió en la principal ciudad de la



La corona de San Esteban, la espada, el cetro y el orbe de Hungría.

Baja Panonia en el 106 a. C.^[9] Los romanos construyeron carreteras, anfiteatros, baños y casas con calefacción por suelo en este campamento militar fortificado.^[36]

El tratado de paz de 829 añadió Panonia a Bulgaria debido a la victoria del ejército búlgaro de Omurtag sobre el Sacro Imperio Romano de Ludovico Pío. Budapest surgió de dos fronteras búlgaras, las fortalezas militares de Buda y Pest, situada en las dos orillas del Danubio.^[37] Los húngaros, liderados por Árpád, se establecieron en el territorio a finales del siglo IX,^{[11][38]} y un siglo más tarde se fundó oficialmente el Reino de Hungría.^[11] Las investigaciones sitúan la residencia de la Casa de Árpád en un lugar cercano de lo que se convertiría en Budapest.^[39] La invasión tártara en el siglo XIII rápidamente demostró que la defensa es difícil en una llanura.^{[7][11]} El rey Béla IV de Hungría ordenó la construcción de muros de hormigón armado en torno a las ciudades^[11] y estableció su propio palacio real en la cima de los cerros protectores de Buda.^[12] En 1361 se convirtió en la capital de Hungría.^[12]



El Castillo de Buda en la Edad Media.

El papel cultural de Buda fue particularmente importante durante el reinado del rey Matías Corvino.^[7] El Renacimiento italiano tuvo una gran influencia en la ciudad.^[7] Su biblioteca, la *Bibliotheca Corvinniana*, fue la colección de crónicas históricas y obras filosóficas y científicas más grande de Europa en el siglo XV, y la segunda en tamaño sólo superada por la Biblioteca Vaticana.^[7] Después de la fundación de la primera universidad húngara de Pécs en 1367,^[40] la segunda se estableció en Óbuda en 1395.^[40] El primer libro impreso en húngaro

fue en Buda en 1473.^[41] Buda tenía unos 5000 habitantes hacia 1500^[42], aunque estudios modernos apuntan a que la suma de Buda y Pest tenía entre 15 000 y 25 000 habitantes.^[43]

Los otomanos saquearon Buda en 1526, la sitiaron en 1529 y, finalmente, la ocuparon en 1541. La ocupación turca duró más de 140 años.^[7] Los turcos construyeron muchas instalaciones de baños en la ciudad.^[11] Bajo el gobierno otomano, muchos cristianos se convirtieron al islam. En 1547 el número de cristianos se redujo a alrededor de mil, y en 1647 había descendido a sólo unos setenta.^[42] La parte no ocupada occidental del país se convirtió en parte del imperio de los Habsburgo como Hungría real.

En 1686, dos años después del infructuoso asedio de Buda, una renovada campaña comenzó a entrar en la capital húngara. Esta vez, el ejército de la Liga Santa era dos veces más grande, con más de 74.000 hombres. Entre ellos había ingleses, alemanes, holandeses, croatas, húngaros, españoles, checos, italianos, franceses, daneses y suecos, junto con otros europeos como voluntarios, artilleros, y oficiales. Las fuerzas cristianas reconquistaron Buda y, en los años siguientes, todas las tierras húngaras anteriores, a excepción de las zonas cercanas a Timișoara (*Temesvár*), fueron arrebatadas a los turcos. En el Tratado de Karlowitz de 1699 estos cambios territoriales fueron reconocidos oficialmente, y en 1718 todo el Reino de Hungría fue liberado del poder otomano. La ciudad fue destruida durante la batalla.^[7] Hungría se incorporó entonces al Imperio Habsburgo.^[7]



La Ópera Nacional de Hungría, construida en el período de Austria-Hungría.

1867 fue el año de la reconciliación que trajo consigo el nacimiento de Austria-Hungría. El siglo XIX fue dominado por la lucha por la independencia de Hungría y la modernización.^[7] La insurrección nacional contra los Habsburgo comenzó en la capital húngara en 1848 y fue derrotado poco más de un año después. Esto hizo de Budapest la capital gemela de una monarquía dual. Fue este compromiso que abrió la segunda fase de gran desarrollo en la historia de Budapest, que duró hasta la Primera Guerra Mundial. En 1849, el Puente de las Cadenas que une Buda con Pest, abrió sus puertas el primer puente permanente sobre el Danubio^[44] y en 1873 fueron Buda y Pest



La orilla del Danubio en Budapest en una imagen de 1873.

oficialmente fusionadas con la tercera parte, **Óbuda** (antiguo Buda), creando así la nueva metrópoli de Budapest. La dinámica Pest se convirtió en centro político, administrativo, económico, comercial y cultural del país. La población de origen étnico **húngaro** superó a la **alemana** en la segunda mitad del siglo XIX debido a la migración masiva desde la superpoblada y rural el **Transdanubia** y la **Gran Llanura Húngara**. Entre 1851 y 1910 la proporción de húngaros se incrementó de 35,6% a 85,9%, el húngaro se convirtió en la lengua dominante y el alemán fue desplazado. La proporción de judíos llegó a su punto máximo en 1900 con el 23,6%.^{[45][46][47]} Debido a la prosperidad y la gran comunidad judía presente en la ciudad a principios del siglo XX, Budapest fue conocida también como la "Meca judía".^[48]

En 1918, Austria-Hungría perdió la guerra y se desplomó; por lo que Hungría se declaró una república independiente. En 1920 el **Tratado de Trianon** finalizó la partición del país; como resultado, Hungría perdió dos tercios de su territorio y alrededor de dos tercios de sus habitantes en virtud del tratado, incluyendo 3,3 millones de los 10 millones de húngaros étnicos.^{[49][50]}



El Puente de las Cadenas de Budapest, volado por las fuerzas nazis.

En 1944, hacia el final de la **Segunda Guerra Mundial**, Budapest fue parcialmente destruida por los ataques aéreos británico y americano. Desde el 24 de diciembre de 1944 al 13 de febrero de 1945, la ciudad fue sitiada durante la **Batalla de Budapest**. La capital sufrió grandes daños causados por el ataque de las fuerzas soviéticas y

rumanas y las tropas defensoras alemanas y húngaras. Todos los puentes fueron destruidos por los alemanes. Más de 38.000 civiles perdieron la vida durante el conflicto.

Entre el 20% y el 40% de los 250.000 habitantes judíos de Budapest murieron a causa del genocidio perpetrado por los nazis y el Partido de la Cruz Flechada durante 1944 y principios de 1945.^[51] El diplomático sueco **Raoul Wallenberg** logró salvar la vida de decenas de miles de judíos en Budapest, dándoles pasaportes suecos y tomándolos bajo su protección consular.^[52]

En 1949, Hungría fue declarada como República Popular comunista. El nuevo gobierno comunista consideró edificios como el **Castillo de Buda** símbolos del régimen anterior y, durante la década de 1950, el palacio fue destruido y los interiores fueron destruidos.



El centro de Budapest en 1979.

En 1956, las manifestaciones pacíficas en Budapest condujeron al estallido de la **Revolución Húngara**. La dirección se derrumbó después de las manifestaciones de las masas que se iniciaron el 23 de octubre, pero los tanques soviéticos entraron en Budapest para aplastar la revuelta. La lucha continuó hasta principios de noviembre, dejando más de 3.000 muertos.

Desde la década de 1960 a finales de 1980 Hungría era referida, en ocasiones y de forma satírica, la "**barraca feliz**" en el **Bloque del Este**,^[53] y gran parte de los daños de guerra de la ciudad fueron finalmente reparados. Los trabajos en el **Puente de Erzsébet**, el último en ser reconstruido, fue terminado en 1964. A principios de 1970, se inauguró la línea M2 del metro de Budapest en su sentido este-oeste, seguida de la línea M3 en 1982. En 1987, el Castillo de Buda y las orillas del Danubio fueron incluidos en la lista de **Patrimonio de la Humanidad** por la **Unesco**. La **Avenida Andrásy** (incluyendo el tren subterráneo del Milenio, **Hősök tere** y **Városliget**) se añadió a la lista de la Unesco en 2002. En la década de 1980 la población de la ciudad alcanzó los 2,1 millones de habitantes. En los últimos tiempos se ha producido una disminución significativa en la población, debido principalmente, a un movimiento demográfico masivo al **condado de Pest**.

En las últimas décadas del siglo XX los cambios políticos de 1989-90 produjeron importantes cambios en la sociedad civil y en las calles de Budapest. Los monumentos

comunistas fueron retirados de los lugares públicos y llevados a **Memento Park**. En los primeros veinte años de la nueva democracia, el gobierno de la ciudad fue presidido por **Gábor Demszky**.

3 Geografía

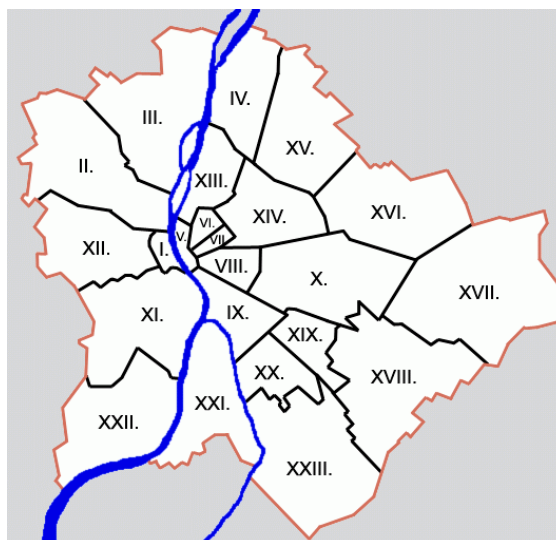
El área de 525 km² de Budapest se encuentra en el centro de Hungría rodeado de asentamientos de la aglomeración en el **condado de Pest**. La capital se extiende a 25 y 29 kilómetros al norte-sur y este-oeste, respectivamente. El **río Danubio** entra en la ciudad por el norte, y más tarde lo rodea dos islas, **Óbuda** y la **isla de Margarita**.^[7] La tercera isla, **Csepel**, es la más grande de las islas del Danubio de Budapest, sin embargo, sólo la punta más al norte se encuentra dentro de los límites de la ciudad. El río que separa las dos partes de la ciudad está a sólo 230 metros de ancho en su punto más estrecho en Budapest. **Pest** se encuentra en la planicie de la Gran Llanura, mientras que el terreno en Buda es muy accidentado.^[7] El terreno de Pest se levanta con una ligera pendiente hacia el este, por lo que las partes más orientales de la ciudad están a la misma altura que las pequeñas colinas de Buda, en particular la colina Gellért y Monte del Castillo. Las colinas de Buda son principalmente de **piedra caliza** y **dolomita**, el agua creó **espeleotemas**, que se pueden encontrar los más famosos en las la cuevas Pálvölgyi y Szemlőhegyi. Los cerros se formaron en la era del **Triásico**. El punto más alto de las colinas y de Budapest es la colina János, a 527 metros sobre el nivel del mar. El punto más bajo es la línea del Danubio, que es de 96 metros sobre el **nivel del mar**. Los bosques de las colinas de Buda están protegidos medioambientalmente.

3.1 Distritos


Originalmente había 10 distritos de Budapest después de la unificación de las tres ciudades en 1873. El 1 de enero de 1950 Budapest se unió con varios pueblos vecinos y el número de sus distritos se elevó a 22, formando el **Gran Budapest**. En ese tiempo hubo cambios, tanto en el orden de los distritos como en sus tamaños. Ahora hay 23 distritos, seis en **Buda**, 16 en **Pest** y uno en la **isla de Csepel**, en el Danubio. Cada distrito puede asociarse con una o varias partes de la ciudad con nombres de ciudades anteriores de Budapest. El mismo centro de la ciudad, en un sentido más amplio, comprende los distritos V, VI, VII, VIII, IX y XIII en el lado de Pest, y el I, II, XI y XII en el lado de Buda de la ciudad.^[54]

3.1.1 Distrito IV

El distrito IV está ubicado al norte de Budapest, sobre la orilla oeste del Río Danubio. Antes de 1950, fecha en que se anexaron varias zonas a Budapest, se trataba de



Los 23 distritos de Budapest



Palacio Gresham

la localidad de **Újpest**. El nombre significa “Nuevo Pest”, porque se formó al borde de la Ciudad de Pest en 1840. Újpest fue una Aldea o Villa por seis décadas antes de 1907, cuando se transformó en pueblo. Como decíamos, en 1950 el pueblo se unificó con Budapest, para formar el Gran Budapest, y constituirse en el IV Distrito.

3.1.2 Distrito XXI

Ubicación El distrito XXI está ubicado al norte de la **isla de Csepel**, por el este fluye el Danubio y en la otra margen se encuentran los distritos IX, XX y XXIII, por el oeste la frontera del distrito la marca de forma natural el contorno de la isla con la ribera del **Danubio** que en su margen opuesta presenta los distritos XI y XXII, por el sur el límite demarcado por la capital, es decir los límites propios del poblado de **Szigetszentmiklós**.

Barrios de mayor relevancia

- Barrio de la calle Ady Endre
- Csillágtelep
- Barrio de Királmajori

- Barrio de Vízmű
- Barrio de la calle Árpád

Historia En la segunda mitad del siglo XX ocurrió la industrialización más importante del distrito, lo que lo convirtió en una base de la industria pesada. En esta zona se asentaron los trabajadores, quienes contribuyeron a la formación de zonas urbanísticas, parques y barrios. El distrito se convirtió así en bastión de la clase obrera húngara.

Fue independiente hasta el 1 de enero de 1950, cuando junto con otras zonas fue anexionado como parte integral de Budapest capital.

Economía El distrito XXI es considerado como uno de los distritos industriales clásicos de Budapest (por su industria metalúrgica, acerera y de papel)

En la primera mitad del siglo XX la economía del distrito esta unida al nombre de **Manfréd Weiss**, quien con su empresa metalúrgica tenía la gama más amplia de productos que para la época existía en toda la región de Europa central y oriental

Después de la **II Guerra Mundial** la fábrica pasó a funcionar a manos del estado. A mediados de los años 50 hasta en el **Tíbet** eran comercializados los productos de la fábrica. A finales de los 80 debido a la baja demanda de productos y lo elevado de los costos de mantenimiento, la fábrica fue paralizándose paulatinamente.

En la actualidad el conjunto funciona como zona industrial, albergando cientos de otras empresas, oficinas, y pequeñas fábricas.

Riquezas naturales Solamente una zona protectora alberga el Distrito, en la loma de Tamariska en la zona de Királyerdő que desde 1999 fue declarada por la ciudad capital como patrimonio natural, ya que en sus bancos arenosos se encuentran innumerables especies vegetales autóctonas y exclusivas de la zona.

3.2 Clima



Invierno en la plaza Vörösmarty.

La ciudad tiene un **clima húmedo continental**, un clima de transición entre el clima templado, cubierto de nieve de Transdanubia, el clima variable continental de la gran llanura plana y abierta del este y el clima casi submediterráneo del sur.^[55]

La **primavera** se caracteriza por la abundancia de sol y lluvias aisladas. La temperatura comienza a subir notablemente en abril, por lo general alcanzan máximas de 25 °C al final del mes, aunque hay cortos períodos de frío con bajas temperaturas en la zona con 0-5 °C y las heladas pueden aparecer incluso a mediados de mayo.

En los **veranos**, los prolongados períodos de calor, con temperaturas entre 32-35 °C, se intercambian con breves períodos húmedos con frentes fríos provenientes del oeste, con temperaturas de entre 18-25 °C. La humedad es alta, de vez en cuando, en verano principalmente secundaria por la influencia del Mediterráneo. Sin embargo, en general, el calor es seco y las temperaturas nocturnas son muy agradables, especialmente en los suburbios residenciales. En el centro de Pest, sin embargo, no es raro que las temperaturas sean superiores a 25 °C en medianoche. Las **tormentas**, algunas de ellas violentas con rachas fuertes y **lluvias torrenciales**, también son frecuentes. La temperatura más alta registrada fue de 40,7 °C el 20 de julio de 2007.^[56]

Las temperaturas altas pueden mantenerse por encima de 20 °C hasta el final de octubre. Las noches más frías y las heladas llegan por primera vez, por lo general, en la segunda semana de octubre. Los cortos períodos fríos varían con el **veranillo de San Miguel**, que puede durar semanas enteras. En noviembre sobreviene la abundante lluvia, a veces nieve, y una caída drástica de las temperaturas (a 10 °C durante todo el otoño del mes).

Los **inviernos** son variables e impredecibles. Los vientos del oeste traen aire templado oceánico, con temperaturas de entre 5-10 °C, casi sin congelar y dispersa la lluvia o nieve. Las **borrascas** que se desplazan desde el **mar Mediterráneo** pueden traer tormentas de nieve con 20-40 cm de caída en un solo día, seguido por aire frío de **Rusia**. Las borrascas del **Atlántico** sur y el viento puede traer un clima inusualmente cálido, con temperaturas alcanzando los 15 °C incluso en enero. El **anticiclón de Siberia** trae cada dos años un período muy soleado pero frío con una duración de una semana o dos con puntos bajos en el rango climático de -15 a -20 °C. Los anticiclones con los centros superiores de Europa occidental producen niebla fría sin cambios en la temperatura entre el día y la noche y se quedan alrededor o un poco por debajo de 0 °C. La niebla puede durar semanas. Las borrascas mediterráneas que se mueven por encima de la capa de niebla puede llevar uno o dos días de lluvia helada.^{[57][58][59]}

4 Economía

Budapest se convirtió en una **ciudad global** debido a la **industrialización**. En 1910, el 45,2% de la población total trabajaban en fábricas. La capital húngara fue una de las más grandes ciudades industriales de Europa con 600.000 trabajadores de fábricas en la década de 1960. Entre 1920 y 1970, más de la mitad del total de la producción industrial de Hungría se hacía en Budapest. La **Metalurgia (FÉG)**, la **industria textil** y la **industria del automóvil (Ikarus)** fueron los principales sectores que recibieron los cambios estructurales.^[61]

Ahora casi todas las ramas de la industria se encuentran en Budapest. Los principales productos son los aparatos de comunicación de **ingeniería** e **informática**, máquinas eléctricas, lámparas incandescentes (**General Electric**). La **industria farmacéutica** también es importante, muy conocida **Egis** y las compañías **Gedeon Richter** y **Chinoin** son húngaras, mientras que **Teva** también tiene una división aquí.

La industria está más bien en las afueras, pues el centro es el lugar para el servicio principal de empresas financieras nacionales e internacionales, como **Telekom Hungría**, **General Electric**, **Vodafone**, **Telenor**, **Erste Bank**, **CIB Bank**, **K&H Bank&Insurance**, **UniCredit**, **Budapest Bank**, **Generali Providencia Insurance**, **ING**, **Aegon Insurance**, **Allianz**. Las bases regionales de **Volvo Co.**, **Saab**, **Ford**, **GE**, **IBM**, **TATA Consultancy Services Limited** están Budapest. El grupo **MOL** de **Petróleo** y **Gas húngaros**, que con sus subsidiarias, es un líder integrado de petróleo y gas en Europa Central y del Este. El **OTP Bank**, que es el banco más grande de Hungría, con sucursales en otros ocho países, tienen su sede en la capital.

Budapest es el centro de los servicios, asesoría financiera, transacciones de divisas, servicios comerciales y bienes. Los servicios de comercio y logística están bien desarrollados. El **turismo** y la hostelería también merecen mención, ya que en la capital existen miles de establecimientos de restaurantes, bares, cafés y lugares de fiesta.

5 Lugares de interés

El **Parlamento** de estilo **neogótico** contiene, entre otras cosas, las joyas de la corona húngara. La **Basílica de San Esteban**, donde se exhibe la Mano Derecha del Santo fundador de Hungría, el **rey San Esteban**. La **cocina húngara** y la cultura **café** pueden degustarse, por ejemplo, en el **Café Gerbeaud**, y los restaurantes **Százéves**, **Biarritz**, **Fortuna**, **Alabárdos**, **Arany Szarvas**, **Kárpátia** y el famoso **Mátyás Pince**. Hay restos romanos en el **Museo Aquincum** y mobiliario histórico en el **Museo Nagytétény**, que son sólo dos de los 223 museos de Budapest.

La **colina del castillo**, los muros de contención del **río Danubio** y el conjunto de **Andrássy út** han sido oficialmente reconocidos por la **UNESCO** como **Patrimonio de la Hu-**



Vista del Parlamento de noche desde el río Danubio

manidad.

La colina del castillo y el distrito del castillo albergan tres iglesias, seis museos y una serie de interesantes edificios, calles y plazas. El antiguo **Palacio Real** es uno de los símbolos de Hungría y ha sido escenario de batallas y guerras desde el **siglo XIII**. Hoy en día alberga dos museos impresionantes y la **Biblioteca Nacional Széchenyi**. El cercano **Palacio Sándor** alberga las oficinas y la residencia oficial del **Presidente de Hungría**. La **Iglesia de San Matías**, de siete siglos de antigüedad, es una de las joyas de Budapest. A su lado está una estatua ecuestre del primer **rey de Hungría**, el **rey San Esteban**, y tras ésta el **Bastión de los Pescadores**, desde donde se abre una vista panorámica de toda la ciudad. Las estatuas del **Turul**, el pájaro guardián mítico de Hungría, se pueden encontrar tanto en el **Barrio del Castillo** y el **Distrito XII**.



Plaza de los Héroes.

En **Pest**, sin duda el espectáculo más importante es **Andrássy út**, mientras que las calles **Kodály Körönd** y **Oktagon** están llenas de tiendas y grandes pisos construidos muy juntos. Desde allí hasta la **Plaza de los Héroes** las casas se separan por completo y son más amplias. En el marco del conjunto se encuentra el ferrocarril metropolitano más antiguo de **Europa continental**, la mayoría de cuyas estaciones conservan su aspecto original. La **Plaza de los Héroes** está dominada por el **Monumento del Milenio**, con la **Tumba del Soldado Desconocido** en el frente. A los lados se encuentran el **Museo de Bellas Ar-**

tes y la Kunsthalle de Budapest, y detrás se abre el Parque de la Ciudad, con el castillo de Vajdahunyad. Una de las joyas de Andrásy út es la Ópera Nacional de Hungría. Memento Park, un parque temático con estatuas notables de la era comunista, está situado a las afueras del centro de la ciudad y es accesible por transporte público.

En la ciudad reside la sinagoga más grande de Europa (la Sinagoga de la Calle Dohány)^[62] y la segunda más grande del mundo. La sinagoga se encuentra en el barrio judío ocupando varias cuadras en el centro de Budapest bordeado por Király utca, Wesselényi utca, el Grand Boulevard y la carretera Bajcsy Zsilinszky. La ciudad también se enorgullece de tener el mayor baño de aguas medicinales de Europa (Baños Széchenyi) y el tercer edificio del Parlamento más grande del mundo. La tercera iglesia más grande de Europa (la Basílica de Esztergom) y el segundo mayor castillo barroco del mundo (Gödöllő) se encuentran en las proximidades.

En el paisaje urbano de Budapest puede distinguirse la Estatua de la Libertad, que tiene 14 metros de altura y descansa sobre un pedestal de 26 metros en la Colina Gellért.^[63] La estatua fue construida en bronce durante la ocupación soviética de Hungría.


- Iglesia de San Matías
- Castillo de Vajdahunyad
- Mercado Central de Budapest
- Sinagoga de la Calle Dohány
- Vista del Castillo de Buda de noche desde el río Danubio.

6 Cultura



Ópera Nacional de Hungría.

La tradición de la danza de la cuenca de los Cárpatos es el área única de la cultura de la danza europea, que es también una especie de transición entre los Balcanes y las regiones de Europa Occidental. En Budapest existen varios



Museo de Bellas Artes.

conjuntos de auténtica danza folclórica húngara, algunos de ellos profesionales. Budapest es una de las pocas ciudades del mundo donde hay una escuela secundaria para el aprendizaje de la danza folclórica.

En Budapest, actualmente hay 837 monumentos diferentes, que representan la mayor parte del estilo artístico europeo. Son prominentes los clásicos y únicos edificios de estilo Art Nouveau húngaros.

Los 223 museos y galerías de la ciudad presentan no sólo exposiciones y arte húngaro, sino también arte y ciencia de la cultura universal y europea. Entre los más importantes que se encuentran en la ciudad destacan el Museo Nacional de Hungría, la Galería Nacional Húngara, el Museo de Bellas Artes, el Museo Histórico de Budapest, el Parque Memento y el Museo de Artes Aplicadas.

En Budapest hay cuarenta teatros, siete salas de conciertos y un teatro de la ópera. También se celebran a menudo en edificios históricos festivales al aire libre, conciertos y conferencias que enriquecen la oferta cultural del verano. Las instituciones más prestigiosas de teatro son la Opereta y Teatro Musical de Budapest, el Teatro József Attila, el Teatro Katona József, el Teatro Madách, la Ópera Nacional de Hungría, el Teatro Nacional, el Vigadó, el Teatro Radnóti Miklós y el Teatro de la Comedia.

Muchas bibliotecas tienen colecciones únicas en Budapest, como la Biblioteca Nacional Széchenyi, que mantiene las reliquias históricas de la época antes de la impresión de los libros. La Biblioteca metropolitana Ervin Szabó juega un papel importante en la educación general de la población de la capital. Otras bibliotecas importantes son la Biblioteca de la Academia de Ciencias de Hungría, la Biblioteca de la Universidad Eötvös Loránd, la Biblioteca del Parlamento y de la Biblioteca Nacional de Literatura Extranjera.

Entre los eventos culturales de Hungría, el mayor festival al aire libre es el Festival de Sziget, que es muy popular en toda Europa. Otros que también son importantes y se celebran en la ciudad son el Festival de la Primavera de Budapest, el Festival de Otoño de Budapest, la Fiesta del Vino de Budapest y el Festival de Budapest de Pálinka.

Los turistas que visitan Budapest disponen de mapas gratuitos e información acerca de los diversos “puntos de interés” por la empresa municipal BTDM en sus puntos de información.^[64] Está disponible para los visitantes la tarjeta de 24 y 72 horas de Budapest. Para el transporte, la validez de la tarjeta es gratuita y hay descuentos en varios museos, restaurantes y otros lugares de interés.^[65] La ciudad también es conocida por sus bares en antiguas ruinas.^[66]

6.1 Baños termales

En 1934, Budapest recibió el título de «Ciudad de Balnearios» por ser la capital que dispone de más pozos de aguas medicinales y termales del mundo;^[cita requerida] es conocida por algunos como «La capital mundial de las aguas medicinales».

Su red es única: el rendimiento de las aguas termales, con temperaturas de 21 a 78 grados centígrados, que brotan de 118 fuentes naturales y de pozos artificiales, supera los 70 millones de litros diarios. En Budapest se encuentran conocidos baños termales públicos: Balneario Gellért (*Gellért fürdő*), Balneario Széchenyi (*Széchenyi fürdő*) el balneario europeo más grande, Balneario Lukács (*Lukács fürdő*), Balneario Rudas (*Rudas fürdő*), Balneario Király (*Király fürdő*) y Balneario Rác (*Rác fürdő*).



Baños termales Széchenyi.

Las aguas medicinales sirven para tratar enfermedades de los órganos locomotrices, de la circulación sanguínea y de la ginecología.

En los alrededores de estos baños termales existen pozos y salas para beber agua medicinal con alto contenido de distintos tipos minerales. La más conocida de estas salas de ingesta sirve de entrada al baño termal *Lukács*, que fue inaugurado en 1937, orientándose sus aguas medicinales a la curación de problemas digestivos. El edificio del baño termal fue construido en 1894. Sus efectos benéficos medicinales pronto fueron conocidos en el resto de Europa, convirtiéndose en uno de los lugares más notables de esta saludable especialidad.

También son famosos los baños termales de la época turca que funcionan hoy en día, como por ejemplo el *Király*, construido a finales de los años 1500, y el baño *Rác*. El baño *Rudas* —con su sala octogonal de columnas y cúpula— es el baño turco más antiguo y mejor ornamentado.

7 Islas

En el Danubio se pueden encontrar siete islas: Astillero, Isla Margarita, Isla de Csepel, Palotai-Sziget (actualmente una península), Népsziget, Haros-Sziget, y Sziget Molnár.

Entre las islas notables se incluyen:

La Isla Margarita de 2,5 km (1,6 millas) de largo y 0,965 kilómetros cuadrados (238 acres) de superficie. Se compone principalmente de un parque y es una popular zona de recreo para los turistas y lugareños por igual. La isla se encuentra entre el Puente Margarita (sur) y el puente Árpád (norte). En la isla se pueden encontrar discotecas, piscinas, un parque acuático, pistas para correr, de ciclismo, de atletismo y gimnasios. Durante el día la isla está ocupada por la gente que hace deporte o simplemente descansa. En el verano (por lo general los fines de semana) los más jóvenes van a la isla por la noche de fiesta en sus terrazas, o para divertirse con una botella de alcohol en un banco o en el césped (esta forma de entretenimiento se denomina a veces como banco-fiesta).

La isla de Csepel (pronunciación en húngaro:] tʃɛpɛlsiget []) es la isla mayor del río Danubio en Hungría. Tiene 48 km (30 millas) de largo, su ancho es de 6.8 km (3,75-5 millas) y su área abarca 257 km² (99 millas cuadradas), aunque sólo el extremo norte se encuentra dentro de los límites de la ciudad.

Hajógyári-Sziget ([hɔjɔ : : ja siget ri], o Sziget Óbudai-) es una isla artificial, ubicada en el tercer distrito. Esta isla alberga numerosas actividades tales como: wake boarding, motos de agua durante el día, y clubes de baile durante la noche. Esta es la isla donde tiene lugar el famoso Festival de Sziget, recibiendo cientos de actuaciones por año y alrededor de 400.000 visitantes en su última edición. Se están llevando a cabo muchos proyectos de construcción para hacer de esta isla uno de los centros de ocio más importantes de Europa, el plan es construir edificios de apartamentos, hoteles, casinos y un puerto deportivo.

Luppa-Sziget es la isla más pequeña de Budapest, situada en la región norte.

8 Educación

Budapest es el centro educativo de Hungría y sede de las universidades más prestigiosas del país:



Edificio principal de la Universidad de Tecnología y Economía de Budapest en 1909.




Universidad Corvinus de Budapest

- Universidad Eötvös Loránd
- Budapest Business School
- Universidad Central Europea
- Universidad de Tecnología y Economía de Budapest
- Universidad Corvinus de Budapest
- Universidad Semmelweis (universidad médica)
- Universidad Szent István
- Universidad Óbuda
- Universidad Católica Pázmány Péter
- Universidad Reformada Károli Gáspár
- Universidad de Budapest de Estudios Judíos
- International Business School
- Universidad Andrásy de Budapest
- Universidad de Arte y Diseño Moholy-Nagy
- Academia de Música Ferenc Liszt

Hay institutos de enseñanza secundaria:

- Instituto Bilingüe Húngaro-Español Károlyi Mihály de Kíspeszt
- Instituto Bilingüe Karinty Frigyes

9 Transporte



Terminal 1 del Aeropuerto de Budapest-Ferihegy.



Estación Széll Kálmán tér de la línea 2 del Metro.



El Danubio a su paso por la ciudad y el Puente de las Cadenas.

9.1 Aéreo

El **Aeropuerto de Budapest-Ferihegy** está situado a unos 25 km al sur-este del centro de la ciudad. Está constituido por tres terminales: Ferihegy 1, Ferihegy 2/A y Ferihegy 2/B. Desde el aeropuerto se tardan unos 30 minutos en llegar al centro de la ciudad; el precio del viaje es de unos 19 € en taxi y unos 6 € en bus. **Malév** era la compañía aérea nacional.

También se puede llegar al aeropuerto mediante transporte público, el autobús número 200E conecta las dos terminales con la estación de metro y ferroviaria Kobanya-Kispest, y el número 93 conecta la Terminal 1 con la misma estación. El precio es de aproximadamente 320 forints o 400, si se compra el billete al conductor del bus (mayo de 2010). También se puede llegar al centro de la ciudad en tren desde la Terminal 1 hasta la estación de Nyugati.

9.2 Ferroviario

La compañía nacional de transporte ferroviario húngara es **MÁV**. Las tres estaciones principales de Budapest son: **Keleti** al este, **Nyugati** al oeste y **Déli** al sur. Las tres tienen conexiones nacionales e internacionales. Budapest fue una de las paradas más importantes del **Orient Express** hasta 2001,^[67] año en el que el recorrido fue reducido a entre **París** y **Viena**.

La red de metro de Budapest es la más antigua del continente, habiéndose inaugurado con ocasión de la celebración del “Milenario” en 1896. También hay un servicio de trenes suburbanos en los alrededores de Budapest, que opera bajo la denominación **HÉV**.

9.3 Transporte público

El transporte público en Budapest está gestionado por **BKV —Budapesti Közlekedési Vállalat** o Empresa de Transporte de Budapest—,^[68] compañía que se encarga de los autobuses, trolebuses, tranvías, líneas de ferrocarril de cercanías, metro, servicios de barco, funicular y un telesilla llamado *Libegő*.

La red de tranvía de Budapest es extensa y fiable a pesar de la deficiente infraestructura y su envejecida flota. Las rutas 4 y 6 combinadas forman la línea de tranvía más ocupada del mundo, con los tranvías de pasajeros más largos del mundo (54 metros de largo Combino de Siemens) que se ejecuta de 60 a 90 segundos en hora punta y 3-4 minutos fuera de horas punta y por lo general lleno de gente.

Hay tres líneas de metro y una cuarta está en construcción. La línea amarilla, construida en 1896, es la segunda línea de metro más antigua del mundo, sólo superada por el metro de Londres construido en 1863.

9.4 Carreteras

Budapest es el término húngaro de carretera más importante, la mayoría de las principales carreteras acaban cerca de los límites de la ciudad. El sistema de carreteras en la ciudad se diseña de manera similar a la de París, con varias carreteras en anillo, y avenidas que irradian desde el centro.

La **carretera de circunvalación M0** alrededor de Budapest está casi terminada, con una sola sección que falta en el lado oeste debido a las disputas locales. Actualmente, la carretera de circunvalación es de unos 80 kilómetros de longitud, y una vez terminado, será cerca de 100 kilómetros de longitud.

9.5 Transporte fluvial

El río **Danubio** fluye a través de Budapest en su camino hacia el **Mar Negro**. El río es navegable fácilmente y así Budapest ha sido históricamente un puerto comercial importante (en **Csepel**). En los meses de verano funciona un servicio programado de **hidrodeslizador** desde el Danubio hasta **Viena**.

10 Oficinas de información

- Oficina Tourinform (Sütő utca, 2)
- Oficina **Liszt Ferenc tér** (Avenida **Andrássy**)
- Ferihegy / 2A Oficina Tourinform (Aeropuerto de Budapest-Ferihegy, terminal 2A)
- Ferihegy / 2B Oficina Tourinform (Aeropuerto de Budapest-Ferihegy, terminal 2B)

11 Galería

- Castillo de Buda
- Basílica de San Esteban
- Iglesia de Matías
- Plaza de los Héroes
- Pesti Vigadó
- Budai Vigadó
- Hotel Gellért
- Museo de Artes Aplicadas
- Hotel Boscolo
- Museo Nacional Húngaro
- Bastión de los Pescadores

- Estatua de San Esteban
- Casa del Terror
- Ópera Nacional de Hungría
- Castillo de Buda
- Teatro nacional
- Gran Sinagoga
- Estatua de la Libertad
- Puente de las Cadenas

12 Relaciones internacionales

12.1 Hermanamiento de ciudades

Budapest está hermanada con:^{[69][70][71]}

12.2 Colaboración



13 Referencias

- [1] «A főpolgármester választás eredménye» (en húngaro). 20 de diciembre de 2010. Consultado el 26 de febrero de 2012.
- [2] Központi Statisztikai Hivatal (KSH). «A MAGYAR KÖZTÁRSASÁG HELYSÉGNÉVTÁRA, 2009» (en húngaro). Consultado el 26 de febrero de 2012.
- [3] Bachmann, Helena (18 de marzo de 2002). «Beauty and the Feast». *Time*. Consultado el 22 de mayo de 2008.
- [4] «Budapest». *Encyclopædia Britannica*. Encyclopædia Britannica, Inc. 2008. Consultado el 30 de enero de 2008.
- [5] «2011 Hungarian Census». *Hungary Central Statistical Office*. 27 de marzo de 2012. Consultado el 27 de marzo de 2012.
- [6] «Interactive population pyramids of Budapest (1980-2010)». *Hungary Central Statistical Office*. Consultado el 10 de mayo de 2011.
- [7] Török, András. «Budapest». *Encarta*. Archivado desde el original el 31 de octubre de 2009. Consultado el 6 de abril de 2008.
- [8] Molnar, A Concise History of Hungary, Chronology pp. 15.
- [9] «Aquincum». *Encyclopædia Britannica*. Encyclopædia Britannica, Inc. 2008. Consultado el 22 de mayo de 2008.
- [10] Sugar, Peter F.; Péter Hanák, Tibor Frank (1990). «Hungary before the Hungarian Conquest». *A History of Hungary*. Indiana University Press. p. 3. ISBN 0-253-20867-X. Consultado el 19 de mayo de 2008.
- [11] «Budapest». *Travel Channel*. Archivado desde el original el 29 de noviembre de 2015. Consultado el 22 de mayo de 2008.
- [12] «Budapest». *1911 Encyclopædia Britannica Eleventh Edition*. Consultado el 30 de enero de 2008.
- [13] Drake, Miriam A. (2003). «Eastern Europe, England and Spain». *Encyclopedia of Library and Information Science*. CRC Press. p. 2498. ISBN 0-8247-2080-6. Consultado el 22 de mayo de 2008.
- [14] Casmir, Fred L. (1995). «Hungarian culture in communication». *Communication in Eastern Europe: The Role of History, Culture, and media in contemporary conflicts*. Lawrence Erlbaum Associates. p. 122. ISBN 0-8058-1625-9. Consultado el 21 de mayo de 2008.
- [15] Molnar, A Concise History of Hungary, Chronology pp. 15
- [16] Beaverstock, J. V.; R. J. Smith, P. J. Taylor (1999). *A Roster of World Cities*. Loughborough University. Consultado el 22 de mayo de 2008.
- [17] «Nomination of the banks of the Danube and the district of the Buda Castle». *International Council on Monuments and Sites*. Consultado el 31 de enero de 2008.
- [18] Lyman, Rick (3 de octubre de 2006). «Budapest Is Stealing Some of Prague's Spotlight». *The New York Times*. Consultado el 29 de enero de 2008.
- [19] «World Heritage Committee Inscribes 9 New Sites on the World Heritage List». *Unesco World Heritage Centre*. Consultado el 31 de enero de 2008.
- [20] «Hungary's, Budapest's and Balaton's Guide: Budapest's spas: Gellért, Király, Rác, Ru..!'; Jllidas, Széchenyi, Lukács». *Guideviaggi.net*. Consultado el 7 de julio de 2009.
- [21] «Big underground thermal lake unveiled in Budapest, Hungary». *Tvzn.co.nz*. 19 de noviembre de 2008. Archivado desde el original el 29 de noviembre de 2015. Consultado el 7 de julio de 2009.
- [22] «Euromonitor International's top city destinations ranking». *Euromonitor*.
- [23] «New MasterCard Research Ranks 65 Cities in Emerging Markets Poised to Drive Long-Term Global Economic Growth». *MasterCard*. 22 de octubre de 2008. Consultado el 7 de julio de 2009.
- [24] «Index - Külföld - Budapest a legélhetőbb európai nagyváros». *Index.hu*. 7 de julio de 2008. Consultado el 7 de julio de 2009.
- [25] «Gazdaság: EIU: Budapest, London és New York között a legjobban élhető városok listáján». *HVG.hu*. 1 de enero de 1970. Consultado el 15 de septiembre de 2011.
- [26] Beckett, Edward; Olson, Parmy. «In Pictures: Europe's Most Idyllic Places To Live». *Forbes*.
- [27] «The Top 10 MOST BEAUTIFUL CITIES in the World» (en inglés). Consultado el 23 de enero de 2016.

- [28] «Innovation Cities™ Top 100 Index » Innovation Cities Index & Program – City data training events from 2THINKNOW for USA Canada America Europe Asia Mid-East Australia». Innovation-cities.com. 1 de septiembre de 2010. Consultado el 15 de septiembre de 2011.
- [29] «CEE City Ranking puts capitals under the spotlight | Local and regional publications». Rolandberger.at. Archivado desde el original el 29 de noviembre de 2015. Consultado el 15 de septiembre de 2011.
- [30] Peter Meusburger, Heike Jöns: *Transformations in Hungary: Essays in Economy and Society*, Springer Verlag, 2001
- [31] Kiss Lajos: *Földrajzi nevek etimológiai szótára*. Budapest: Akadémiai. 1978. 131–132.
- [32] Györfy György, *Pest-Buda kialakulása: Budapest története a honfoglalástól az Árpád-kor végi székvárossá alakulásig*, Budapest, Akadémiai, 1997, 242.
- [33] Gudmund Schütte, *Ptolemy's Maps of Northern Europe* (The Royal Danish Geographical Society: Copenhagen, 1917), p. 101
- [34] William Smith (ed.), *A Dictionary of Greek and Roman Geography* (London : I.B. Tauris, 2006) [Facsim. of ed. published: London : John Murray, 1872.]
- [35] Adrian Room (2006). *Placenames of the World*. McFarland & Company. p. 70. ISBN 9780786422487.
- [36] Sugar, Peter F. (1990). «Hungary before the Hungarian Conquest». *A History of Hungary*. Indiana University Press. p. 5. ISBN 978-0-253-20867-5. Consultado el 3 de junio de 2008.
- [37] B. Dimitrov, Bulgarians- Civilizers of the slavs, p.48
- [38] Molnar, A Concise History of Hungary, Chronology pp. 12
- [39] Molnar, A Concise History of Hungary, p. 14
- [40] Sugar, Peter F. (1990). «The Angevine State». *A History of Hungary*. Indiana University Press. p. 48. ISBN 978-0-253-20867-5. Consultado el 3 de junio de 2008.
- [41] Mona, Ilona (1974). «Hungarian Music Publication 1774–1867». *Studia Musicologica Academiae Scientiarum Hungaricae* (Akadémiai Kiadó) **16** (1/4): 261-275. doi:10.2307/901850. JSTOR 901850.
- [42] Sureste de Europa bajo dominio Otomano, 1354-1804, Peter F. Sugar, p. 88
- [43] Jaroslav Miller (2016). *Urban Societies in East-Central Europe, 1500–1700*. Harvard Ukrainian Research Institute. ISBN 978-0-7546-5739-2.
- [44] Hughes, Holly (13 de agosto de 2009). «7 Famous Bridges». *Frommer's 500 Places to Take Your Kids Before They Grow Up*. Wiley Indianapolis Composition Services. ISBN 0470577606.
- [45] Budapest statisztikai évkönyve 1943 (Statistical Yearbook of Budapest, 1943), p. 33, Hungarian Central Statistical Office
- [46] *Budapest székes főváros Statisztikai és Közigazgatási Évkönyve 1921-1924* (Statistical Yearbook of Budapest, 1921-1924), p. 38, Hungarian Central Statistical Office
- [47] Budapest statisztikai évkönyve 1944-1946 (Statistical Yearbook of Budapest, 1944-1946), p. 12, Hungarian Central Statistical Office
- [48] Encyclopædia Britannica 1911, Budapest article
- [49] Macartney, C.A. (1937). *Hungary and her successors - The Treaty of Trianon and Its Consequences 1919–1937*. Oxford University Press.
- [50] Bernstein, Richard (9 de agosto de 2003). «East on the Danube: Hungary's Tragic Century». *The New York Times*. Consultado el 15 de marzo de 2008.
- [51] «Budapest». *United States Holocaust Memorial Museum*. Consultado el 18 de julio de 2007.
- [52] "Raoul Wallenberg". *Jewish Virtual Library*.
- [53] Camber (ed.). «Historia de Hungría». Archivado desde el original el 29 de noviembre de 2015. Consultado el 17 de marzo de 2013.
- [54] «Downtown and Districts». *Budapest Corner*. Consultado el 14 de diciembre de 2010. Plantilla:Inconsistent citations
- [55] «Budapest: When to go». *Lonely Planet*. Consultado el 6 de abril de 2008.
- [56] «Magyarországi időjárási rekordok - Hungarian». Consultado el 25 de septiembre de 2008.
- [57] «Az adatsorok éghajati elemzése - Hungarian». Consultado el 25 de septiembre de 2008.
- [58] Weather; HarperCollins Publishers, 2001; ISBN 0-00-220138-0
- [59] The Rough Guide to Weather; Penguin Group; 2002; ISBN 1-85828-827-4
- [60] «Monthly Averages for Budapest, Hungary (based on data from 1901–2010)». *Hungarian Meteorological Service*. Consultado el 4 de junio de 2010.
- [61] Gábor Preisich: Budapest városépítésének története, Műzaki Könyvkiadó, Budapest, 1998, ISBN 963-16-1467-0, p. 13, p. 77
- [62] Kulish, Nicholas (30 de diciembre de 2007). «Out of Darkness, New Life». *The New York Times*. Consultado el 12 de marzo de 2008.
- [63] Lonely Planet (ed.). «Liberty Monument in Budapest» (en inglés). Consultado el 16 de marzo de 2013.
- [64] http://web.archive.org/web/http://budapestinfo.hu/home_en.html
- [65] http://web.archive.org/web/http://www.budapest-card.com/index.php?id=home_en
- [66] <http://www.bbc.com/travel/feature/20110809-exploring-the-ruin-pubs-of-budapests-seventh-district>

- [67] «Orient Express Destinations». Consultado el 16 de abril de 2012.
- [68] Rail, Evan (12 de agosto de 2007). «36 Hours in Budapest». *The New York Times*. Consultado el 29 de enero de 2008.
- [69] «Sister City - Budapest». *Official website of New York City*. Archivado desde el original el 29 de noviembre de 2015. Consultado el 14 de mayo de 2008.
- [70] «Sister cities of Budapest» (en hungarian). *Official Website of Budapest*. Archivado desde el original el 29 de noviembre de 2015. Consultado el 31 de enero de 2008.
- [71] «Who knows less about Budapest? A quiz with mayor candidates» (en hungarian). *Index*. Consultado el 31 de enero de 2008.
- [72] «Sister Cities». Beijing Municipal Government. Consultado el 23 de junio de 2009.
- [73] «Intercity and International Cooperation of the City of Zagreb». 2006–2009 City of Zagreb. Consultado el 23 de junio de 2009.
- [74] «Berlin's international city relations». Berlin Mayor's Office. Archivado desde el original el 22 de agosto de 2008. Consultado el 1 de julio de 2009.
- [75] «The Jakarta Post - Hungarian envoy builds new links with RI». The Jakarta Post.
- [76] «Tel Aviv sister cities» (en hebreo). Tel Aviv-Yafo Municipality. Consultado el 1 de julio de 2009.
- [77] «Hízelgő a magyar fővárosnak: Firenze testvérvárosának fogadta». *Népszabadság* (en hungarian). Ringier. 17 de mayo de 2008. Consultado el 30 de mayo de 2008.
- [78] «Miasta partnerskie Warszawy». *um.warszawa.pl*. Biuro Promocji Miasta. 4 de mayo de 2005. Consultado el 29 de agosto de 2008. (enlace roto disponible en Internet Archive; véase el [http://web.archive.org/web/http://um.warszawa.pl/v_syrenka/new/index.php?dzial=aktualnosci&ak_id=3284&kat=11 «Miasta partnerskie Warszawy». *um.warszawa.pl*. Biuro Promocji Miasta. 4 de mayo de 2005. Consultado el 29 de agosto de 2008. historial] y la [http://web.archive.org/web/http://um.warszawa.pl/v_syrenka/new/index.php?dzial=aktualnosci&ak_id=3284&kat=11 «Miasta partnerskie Warszawy». *um.warszawa.pl*. Biuro Promocji Miasta. 4 de mayo de 2005. Consultado el 29 de agosto de 2008. última versión]).
- [79] «Partnership towns of the City of Košice» (en slovak). [[copyright]] 2007-2009 City of Košice Magistrát mesta Košice, Tr. SNP 48/A, 040 11 Košice. Archivado desde el original el 29 de noviembre de 2015. Consultado el 12 de julio de 2009.
- [80] Daejeon.krUso incorrecto de la plantilla enlace roto (enlace roto disponible en Internet Archive; véase el historial y la última versión). Daejeon.krUso incorrecto de la plantilla enlace roto (enlace roto disponible en Internet Archive; véase el historial y la última versión).
- [81] <http://www.city-adm.lviv.ua/index/cities-partners>
- [82] «Fort Worth Sister Cities». *fwsistercities.org*. Consultado el 17 de febrero de 2010.
- [83] «NYC's Sister Cities». Sister City Program of the City of New York. 2006. Archivado desde el original el 29 de noviembre de 2015. Consultado el 1 de septiembre de 2008.
- [84] «Kraków otwarty na świat». www.krakow.pl. Consultado el 19 de julio de 2009.

14 Enlaces externos

-  **Wikimedia Commons** alberga contenido multimedia sobre **Budapest**. Commons
-  **Wikivoyajes** alberga guías de viajes de o sobre **Budapest**. Wikivoyajes
- BudapestInfo – Oficina de turismo de Budapest: la web turística oficial de Budapest
- Mapa de transporte público de Budapest 1
- Mapa de transporte público de Budapest 2
- Budapest alberga una sede del Instituto Cervantes
- Budapest en Facebook

15 Origen del texto y las imágenes, colaboradores y licencias

15.1 Texto

- **Budapest** Fuente: <https://es.wikipedia.org/wiki/Budapest?oldid=91387816> Colaboradores: Suisui, Sabbut, Rumpelstiltskin, Paz.ar, Ecelan, Dodo, Ascánder, Sms, Rsg, Cookie, Hinzl, Felipealvarez, Robotito, Wricardoh, Dianai, Cinabrium, Adam78, Kordas, Renabot, Leonardo-Rob0t, Taragui, Deleatur, Peejayem, Petronas, Mescalier, Cmx, Taichi, Emijrp, Rembiapo pohyiete (bot), Aliman5040, Orgullobot~eswiki, RobotQuistnix, Ludacrizz~eswiki, Alhen, Chobot, Akhram, Jorunn, BOT-Superzerocool, FlaBot, BOTijo, YurikBot, Mortadelo2005, Thussar, ALVHEIM, Metronick, LoquBot, KnightRider, Patrickpedia, Leonprimer, Eskimbot, Basquetteur, Dove, Er Komandante, Che-veri, Katalína, Jarke, Alfredobi, Chicoberto, BOTpolicia, Zoid, CEM-bot, Antenna~eswiki, Mauryfrapi, Damifb, Laura Fiorucci, Ignacio Icke, Rafa sanz, Baiji, Elemaki, Ed veg, Kcho, Martinhache, Montgomery, Thijs!bot, Crates, Escarbot, RoyFocker, Andya, Isladetera, Cer-veza, JAnDbot, Joane, Marcus Cyron, Lecuona, Misibacsi, BetBot~eswiki, CommonsDelinker, TXiKiBoT, Alberto Imedio, Sa~eswiki, Elhungaro, Bot-Schafter, Chabbot, Idioma-bot, Gerwoman, AlnoktaBOT, VolkovBot, Snakeyes, Galandil, Antal, Elchsntre, Carlos Maxi-mus, Momoelf, Kermaoreb, Matdroses, Synthebot, Luis1970, Muro Bot, YonaBot, SieBot, Danielba894, Loveless, Macarrones, Cobalt-tempest, Jcestepario, Bigsus~bot, Marcelo, Mel 23, Rowley, Manwë, Nontlatocatzin Cuitlahuac, Amaia imaz gasalabaster, Quincenal, Belb, PipepBot, Fadesga, El Mexicano, Javierito92, Antón Franchó, Sonsaz, Cniloa, McMalamute, Botellín, ElMeBot, Alecs.bot, CulturaSinCen-sura, Onixmtz, Poco a poco, Marvao~eswiki, Siggiboy81~eswiki, Alexbot, BRONZINO, Kadellar, UA31, Timburtum, HombreDHojalata, AVBOT, David0811, Hayko, MastiBot, Haztuznezo, MarcoAurelio, NjardarBot, Diegusjaimes, HighwaytoHell, MelancholieBot, Greenny, HerculeBot, EdBever, Rolando Vélez, Lukas~bot, DEDB, Alpinu, Jserranog, TFCforever, FariBOT, Jotterbot, Varlaam, Yonidebot, Rode-lar, Akos Nagy, SuperBraulio13, Juamax, ChristianH, Xqbot, Jkbw, GhalyBot, FrescoBot, Farkasven, AstaBOT15, Panderine!, TiriBOT, Ordenalfabetix, TobeBot, Halfdrag, Kizar, Csendesmark, Gabrielinfante92, PatruBOT, Fry1989, Mcshadypl, Ripchip Bot, Huam, Found-ling, Wikiléptico, EmausBot, Savh, ZéroBot, HRoestBot, ZaraHotels, Biztonsagi~eswiki, Sergio Andres Segovia, Mister Lobo, Grillitus, Miguillen~bot, Rubpe19, Revistatusdestinos, Sahaquiel9102, Waka Waka, Enebrus, DDragonNk-Visual, NDTA48, Ixbaar, JESSIP, Mer-llwBot, Aciz, Hegyi.dorka, Andrea Tamas, Luccnoir, MetroBot, Ninrouter, JGRG, Garsd, Szlgbp, Predgos, Elvisor, George Miquilena, Abielsneyder, Helmy oved, Zerind, Anditamas, Lizzxyqita, BudapestPage, Addbot, Tatask89, Jarould, Editorialix, BenjaBot, Jscouso, Duakcover, Strakhov, Lectorina, Dieguito28, Enzo2405, Jualve, -Sombbrero19-, Arq.Ender y Anónimos: 163

15.2 Imágenes

- **Archivo:Aiurport_Budapest_Terminal_1_(9446-48).jpg** Fuente: https://upload.wikimedia.org/wikipedia/commons/4/44/Aiurport_Budapest_Terminal_1_%289446-48%29.jpg Licencia: CC BY-SA 4.0 Colaboradores: Trabajo propio Artista original: Raimond Spekking
- **Archivo:BME_1909.jpg** Fuente: https://upload.wikimedia.org/wikipedia/commons/6/6d/BME_1909.jpg Licencia: Public domain Colaboradores: <http://www.humboldt.hu/HN20/tart.htm> Artista original: postcard
- **Archivo:Bazilika_(615._számú_műemlék)_15.jpg** Fuente: https://upload.wikimedia.org/wikipedia/commons/5/51/Bazilika_%28615._számú_műemlék%29.jpg Licencia: CC BY-SA 2.5 hu Colaboradores: Indafotó Artista original: Glanthor (User:Glanthor Reviol)
- **Archivo:Buda_Schedel.jpg** Fuente: https://upload.wikimedia.org/wikipedia/commons/d/d0/Buda_Schedel.jpg Licencia: Public domain Colaboradores: ? Artista original: ?
- **Archivo:BudapestDSCN3838.JPG** Fuente: <https://upload.wikimedia.org/wikipedia/commons/0/01/BudapestDSCN3838.JPG> Licencia: Public domain Colaboradores: Trabajo propio (self taken) Artista original: Yoav Dothan
- **Archivo:Budapest_1873.jpg** Fuente: https://upload.wikimedia.org/wikipedia/commons/9/97/Budapest_1873.jpg Licencia: CC BY-SA 3.0 Colaboradores: Transferred from hu.wikipedia; transfer was stated to be made by User:Tambo. Artista original: Original uploader was Tambo at hu.wikipedia
- **Archivo:Budapest_Panorama_(8397972310).jpg** Fuente: https://upload.wikimedia.org/wikipedia/commons/4/49/Budapest_Panorama_%288397972310%29.jpg Licencia: CC BY 2.0 Colaboradores: Budapest Panorama Artista original: Steve Collis from Melbourne, Australia
- **Archivo:Budapest_Statue_of_Liberty_01.jpg** Fuente: https://upload.wikimedia.org/wikipedia/commons/d/d6/Budapest_Statue_of_Liberty_01.jpg Licencia: CC BY-SA 2.0 Colaboradores: Trabajo propio Artista original: Darkone
- **Archivo:Budapest_Széchenyi_fürdő.png** Fuente: https://upload.wikimedia.org/wikipedia/commons/5/51/Budapest_Sz%C3%A9chenyi_f%C3%BCrd%C3%B3.png Licencia: Public domain Colaboradores: ? Artista original: ?
- **Archivo:Budapest_districts2.png** Fuente: https://upload.wikimedia.org/wikipedia/commons/8/8b/Budapest_districts2.png Licencia: CC-BY-SA-3.0 Colaboradores: No machine-readable source provided. Own work assumed (based on copyright claims). Artista original: No machine-readable author provided. Adam78 assumed (based on copyright claims).
- **Archivo:Budapest_four_seasons.jpg** Fuente: https://upload.wikimedia.org/wikipedia/commons/7/72/Budapest_four_seasons.jpg Licencia: Public domain Colaboradores: Trabajo propio Artista original: Dd-ang2s
- **Archivo:Budapest_kosciol_Macieja.jpg** Fuente: https://upload.wikimedia.org/wikipedia/commons/4/44/Budapest_kosciol_Macieja.jpg Licencia: CC BY-SA 3.0 Colaboradores: Trabajo propio Artista original: This photo was taken and uploaded by Andrzej Otrębski To zdjęcie zostało wykonane i przesłane przez Andrzeja Otrębskiego
- **Archivo:Budapest_tram_1979.jpg** Fuente: https://upload.wikimedia.org/wikipedia/commons/4/41/Budapest_tram_1979.jpg Licencia: CC BY-SA 3.0 Colaboradores: Trabajo propio Artista original: Smiley.toerist
- **Archivo:Budapest_Moszkva_tér,_přijíždějí vlak.jpg** Fuente: https://upload.wikimedia.org/wikipedia/commons/0/06/Budapest_Moszkva_t%C3%A9r,_přijíždějí vlak.jpg Licencia: CC-BY-SA-3.0 Colaboradores: Fotografía propia Artista original:


- **Archivo:Coa_Hungary_Town_Budapest_big.svg** Fuente: https://upload.wikimedia.org/wikipedia/commons/4/43/Coa_Hungary_Town_Budapest_big.svg Licencia: Public domain Colaboradores: <https://magyarcimerek.hu/395-budapest> Artista original: Madboy74
- **Archivo:Commons-logo.svg** Fuente: <https://upload.wikimedia.org/wikipedia/commons/4/4a/Commons-logo.svg> Licencia: Public domain Colaboradores: This version created by Pumbaa, using a proper partial circle and SVG geometry features. (Former versions used to be slightly warped.) Artista original: SVG version was created by User:Grunt and cleaned up by 3247, based on the earlier PNG version, created by Reidab.
- **Archivo:Corvinus_foeplet.jpg** Fuente: https://upload.wikimedia.org/wikipedia/commons/c/cc/Corvinus_foeplet.jpg Licencia: CC BY-SA 2.0 Colaboradores: http://www.flickr.com/photos/szilveszter_farkas/344053514/ Artista original: Szilveszter Farkas
- **Archivo:Crown_Sword_and_Globus_Cruciger_of_Hungary2.jpg** Fuente: https://upload.wikimedia.org/wikipedia/commons/8/86/Crown%2C_Sword_and_Globus_Cruciger_of_Hungary2.jpg Licencia: CC-BY-SA-3.0 Colaboradores:
- **Crown_Sword_and_Globus_Cruciger_of_Hungary.jpg** Artista original: Crown_Sword_and_Globus_Cruciger_of_Hungary.jpg: Qorilla Schopenhauer
- **Archivo:Danube_River_Barges_3.jpg** Fuente: https://upload.wikimedia.org/wikipedia/commons/4/49/Danube_River_Barges_3.jpg Licencia: CC BY 2.0 Colaboradores: Barge Artista original: teofilo
- **Archivo:Fisherman's Bastion_Budapest_amk.jpg** Fuente: https://upload.wikimedia.org/wikipedia/commons/f/f1/Fisherman%27s_Bastion_Budapest_amk.jpg Licencia: CC BY-SA 3.0 Colaboradores: Trabajo propio Artista original: AngMoKio
- **Archivo:Flag_of_Austria.svg** Fuente: https://upload.wikimedia.org/wikipedia/commons/4/41/Flag_of_Austria.svg Licencia: Public domain Colaboradores: Trabajo propio, <http://www.bmlv.gv.at/abzeichen/dekorationen.shtml> Artista original: User:SKopp
- **Archivo:Flag_of_Bolivia.svg** Fuente: https://upload.wikimedia.org/wikipedia/commons/4/48/Flag_of_Bolivia.svg Licencia: Public domain Colaboradores: Trabajo propio Artista original: User:SKopp
- **Archivo:Flag_of_Bosnia_and_Herzegovina.svg** Fuente: https://upload.wikimedia.org/wikipedia/commons/b/bf/Flag_of_Bosnia_and_Herzegovina.svg Licencia: Public domain Colaboradores: Trabajo propio Artista original: Kseferovic
- **Archivo:Flag_of_Budapest_(2011-.svg** Fuente: https://upload.wikimedia.org/wikipedia/commons/d/d5/Flag_of_Budapest_%282011-%29.svg Licencia: Public domain Colaboradores: Esta imagen vectorial incluye elementos que han sido tomados o adaptados de esta: `` Coa Hungary Town Budapest_big.svg. Artista original: Coa Hungary Town Budapest_big.svg and Flag Hungary Town Budapest.svg: Madboy74
- **Archivo:Flag_of_Bulgaria.svg** Fuente: https://upload.wikimedia.org/wikipedia/commons/9/9a/Flag_of_Bulgaria.svg Licencia: Public domain Colaboradores: The flag of Bulgaria. The colors are specified at <http://www.government.bg/cgi-bin/e-cms/vis/vis.pl?s=001&p=0034&n=000005&g=as>: Artista original: SKopp
- **Archivo:Flag_of_Croatia.svg** Fuente: https://upload.wikimedia.org/wikipedia/commons/1/1b/Flag_of_Croatia.svg Licencia: Public domain Colaboradores: <http://www.sabor.hr/Default.aspx?sec=4317> Artista original: Nightstallion, Elephantus, Neoneo13, Denelson83, Rainman, R-41, Minestrone, Lupo, Zscout370, `Ma` (based on Decision of the Parliament)
- **Archivo:Flag_of_Finland.svg** Fuente: https://upload.wikimedia.org/wikipedia/commons/b/bc/Flag_of_Finland.svg Licencia: Public domain Colaboradores: <http://www.finlex.fi/fi/laki/ajantasa/1978/19780380> Artista original: Drawn by User:SKopp
- **Archivo:Flag_of_France.svg** Fuente: https://upload.wikimedia.org/wikipedia/commons/c/c3/Flag_of_France.svg Licencia: Public domain Colaboradores: http://web.archive.org/web/*/http://www.diplomatie.gouv.fr/de/frankreich_3/frankreich-entdecken_244/portrat-frankreichs_247/die-symbole-der-franzosischen-republik_260/trikolore-die-nationalfahne_114.html Artista original: Este archivo fue realizado por el usuario SKopp.
- **Archivo:Flag_of_Germany.svg** Fuente: https://upload.wikimedia.org/wikipedia/commons/b/ba/Flag_of_Germany.svg Licencia: Public domain Colaboradores: ? Artista original: ?
- **Archivo:Flag_of_Hungary.svg** Fuente: https://upload.wikimedia.org/wikipedia/commons/c/c1/Flag_of_Hungary.svg Licencia: Public domain Colaboradores:
- **Flags of the World – Hungary** Artista original: SKopp
- **Archivo:Flag_of_Indonesia.svg** Fuente: https://upload.wikimedia.org/wikipedia/commons/9/9f/Flag_of_Indonesia.svg Licencia: Public domain Colaboradores: Law: s: id: Undang-Undang Republik Indonesia Nomor 24 Tahun 2009 (http://badanbahasa.kemdiknas.go.id/lamanbahasa/sites/default/files/UU_2009_24.pdf) Artista original: Drawn by User:SKopp, rewritten by User:Gabbe
- **Archivo:Flag_of_Israel.svg** Fuente: https://upload.wikimedia.org/wikipedia/commons/d/d4/Flag_of_Israel.svg Licencia: Public domain Colaboradores: <http://www.mfa.gov.il/MFA/History/Modern%20History/Israel%20at%2050/The%20Flag%20and%20the%20Emblem> Artista original: "The Provisional Council of State Proclamation of the Flag of the State of Israel" of 25 Tishrei 5709 (28 October 1948) provides the official specification for the design of the Israeli flag.
- **Archivo:Flag_of_Italy.svg** Fuente: https://upload.wikimedia.org/wikipedia/commons/0/03/Flag_of_Italy.svg Licencia: Public domain Colaboradores: There has been a long discussion on the colors of this flag. Please read the talk page before editing or reverting this image. Pantone to RGB performed by <http://www.pantone.com/pages/pantone/colorfinder.aspx> Artista original: see below

- **Archivo:Flag_of_Lithuania.svg** Fuente: https://upload.wikimedia.org/wikipedia/commons/1/11/Flag_of_Lithuania.svg Licencia: Public domain Colaboradores: Trabajo propio Artista original: SuffKopp
- **Archivo:Flag_of_Poland.svg** Fuente: https://upload.wikimedia.org/wikipedia/commons/1/12/Flag_of_Poland.svg Licencia: Public domain Colaboradores: Own work, modified color values by text substitution in the existing file Artista original: Mareklug, Wanted
- **Archivo:Flag_of_Portugal.svg** Fuente: https://upload.wikimedia.org/wikipedia/commons/5/5c/Flag_of_Portugal.svg Licencia: Public domain Colaboradores: <http://jorgesampaio.arquivo.presidencia.pt/pt/república/símbolos/bandeiras/index.html#imgs> Artista original: Columbano Bordalo Pinheiro (1910; generic design); Vítor Luís Rodrigues; António Martins-Tuválkin (2004; this specific vector set: see sources)
- **Archivo:Flag_of_Romania.svg** Fuente: https://upload.wikimedia.org/wikipedia/commons/7/73/Flag_of_Romania.svg Licencia: Public domain Colaboradores: Trabajo propio Artista original: AdiJapan
- **Archivo:Flag_of_Slovakia.svg** Fuente: https://upload.wikimedia.org/wikipedia/commons/e/e6/Flag_of_Slovakia.svg Licencia: Public domain Colaboradores: Trabajo propio; here, colors Artista original: SKopp
- **Archivo:Flag_of_South_Korea.svg** Fuente: https://upload.wikimedia.org/wikipedia/commons/0/09/Flag_of_South_Korea.svg Licencia: Public domain Colaboradores: Ordinance Act of the Law concerning the National Flag of the Republic of Korea, Construction and color guidelines (Russian/English) ← This site is not exist now.(2012.06.05) Artista original: Various
- **Archivo:Flag_of_Thailand.svg** Fuente: https://upload.wikimedia.org/wikipedia/commons/a/a9/Flag_of_Thailand.svg Licencia: Public domain Colaboradores: Trabajo propio Artista original: Zscout370
- **Archivo:Flag_of_Turkey.svg** Fuente: https://upload.wikimedia.org/wikipedia/commons/b/b4/Flag_of_Turkey.svg Licencia: Public domain Colaboradores: Turkish Flag Law (Türk Bayrağı Kanunu), Law nr. 2893 of 22 September 1983. Text (in Turkish) at the website of the Turkish Historical Society (Türk Tarih Kurumu) Artista original: David Benbennick (original author)
- **Archivo:Flag_of_Ukraine.svg** Fuente: https://upload.wikimedia.org/wikipedia/commons/4/49/Flag_of_Ukraine.svg Licencia: Public domain Colaboradores: ДСТУ 4512:2006 — Державний прапор України. Загальні технічні умови Artista original: Government of Ukraine
- **Archivo:Flag_of_the_People's_Republic_of_China.svg** Fuente: https://upload.wikimedia.org/wikipedia/commons/f/fa/Flag_of_the_People's_Republic_of_China.svg Licencia: Public domain Colaboradores: Trabajo propio, http://www.protocol.gov.hk/flags/eng/n_flag/design.html Artista original: Drawn by User:SKopp, redrawn by User:Denelson83 and User:Zscout370
- **Archivo:Flag_of_the_United_States.svg** Fuente: https://upload.wikimedia.org/wikipedia/commons/a/a4/Flag_of_the_United_States.svg Licencia: Public domain Colaboradores: SVG implementation of U. S. Code: Title 4, Chapter 1, Section 1 [1] (the United States Federal "Flag Law"). Artista original: Dbenbenn, Zscout370, Jacobulus, Indolences, Technion.
- **Archivo:Gnome-weather-few-clouds.svg** Fuente: <https://upload.wikimedia.org/wikipedia/commons/5/57/Gnome-weather-few-clouds.svg> Licencia: CC BY-SA 3.0 Colaboradores: HTTP / FTP Artista original: GNOME icon artists
- **Archivo:Heroes_Square,_Budapest.jpg** Fuente: https://upload.wikimedia.org/wikipedia/commons/1/1e/Heroes_Square%2C_Budapest.jpg Licencia: CC BY 2.0 Colaboradores: originally posted to Flickr as Heroes' Square, Budapest Artista original: Tan-Anh-Khoa Pham
- **Archivo:Hungarian_National_Theater_Budapest.jpg** Fuente: https://upload.wikimedia.org/wikipedia/commons/2/21/Hungarian_National_Theater_Budapest.jpg Licencia: CC BY-SA 3.0 Colaboradores: Trabajo propio Artista original: Takkk
- **Archivo:Hungary_location_map.svg** Fuente: https://upload.wikimedia.org/wikipedia/commons/a/ac/Hungary_location_map.svg Licencia: CC BY-SA 3.0 Colaboradores: own work, using United States National Imagery and Mapping Agency data Artista original: NordNordWest (Discusión · contribuciones)
- **Archivo:Lanc_hid_-_Budapest_3_Febr_1946_Foto_Takkk_Hungary.jpg** Fuente: https://upload.wikimedia.org/wikipedia/commons/c/c0/Lanc_hid_-_Budapest_3_Febr_1946_Foto_Takkk_Hungary.jpg Licencia: Public domain Colaboradores: Hungarian Wikipedia, Magyar Wikipédia

Original upload log; Eredeti feltöltési bejegyzés:

2008. november 4., 22:52 Takkk (vitalap - szerkesztései - blokkolás) „Fájl:Lanc hid - Budapest 3 Febr 1946 Foto Takkk Hungary.jpg” felküldve Artista original:

- Scanned by, lapolvasóval digitalizálta: Takkk (Takács István, 2008)
- **Archivo:Loudspeaker.svg** Fuente: <https://upload.wikimedia.org/wikipedia/commons/8/8a/Loudspeaker.svg> Licencia: Public domain Colaboradores: Nueva versión de Image:Loudspeaker.png, por AzaToth y comprimido por Hautala Artista original: Nethac DIU, ondas corregidas por Zoid
- **Archivo:Museum_Fine_Arts01.jpg** Fuente: https://upload.wikimedia.org/wikipedia/commons/a/a2/Museum_Fine_Arts01.jpg Licencia: Public domain Colaboradores: Trabajo propio Artista original: Vadaro
- **Archivo:Operahaz_1893.jpg** Fuente: https://upload.wikimedia.org/wikipedia/commons/2/2e/D%C3%B6rre_The_Budapest_Opera_House_c._1890.jpg Licencia: Public domain Colaboradores: Nemzeti évfordulóink, Balassi Intézet Nemzeti Évfordulók Titkársága, 2009, p. 6. Artista original: Dörre Tivadar
- **Archivo:Parlamento_de_Budapest_de_noche.JPG** Fuente: https://upload.wikimedia.org/wikipedia/commons/d/db/Parlamento_de_Budapest_de_noche.JPG Licencia: CC BY-SA 4.0 Colaboradores: Trabajo propio Artista original: Gabrielinfante92
- **Archivo:Red_pog.svg** Fuente: https://upload.wikimedia.org/wikipedia/commons/0/0c/Red_pog.svg Licencia: Public domain Colaboradores: Trabajo propio Artista original: Andux
- **Archivo:Seven_chieftains_of_the_Magyars_and_Statue_of_Gabriel_Millennium_Monument_Budapest_029.jpg** Fuente: https://upload.wikimedia.org/wikipedia/commons/b/bc/Seven_chieftains_of_the_Magyars_and_Statue_of_Gabriel_Millennium_Monument_Budapest_029.jpg Licencia: CC-BY-SA-3.0 Colaboradores: Trabajo propio Artista original: Ludovic Lepeltier

- **Archivo:The_building_of_the_Hungarian_Parliament_(10890208584).jpg** Fuente: https://upload.wikimedia.org/wikipedia/commons/2/22/The_building_of_the_Hungarian_Parliament_%2810890208584%29.jpg Licencia: CC BY 2.0 Colaboradores: The building of the Hungarian Parliament Artista original: Serge Bystro from Moscow, Russia
- **Archivo:The_opera_house.jpg** Fuente: https://upload.wikimedia.org/wikipedia/commons/9/98/The_opera_house.jpg Licencia: CC BY 2.0 Colaboradores: originally posted to **Flickr** as The opera house Artista original: Elin
- **Archivo:UNESCO_logo.svg** Fuente: https://upload.wikimedia.org/wikipedia/commons/b/bc/UNESCO_logo.svg Licencia: Public domain Colaboradores:
- **Flag_of_UNESCO.svg** Artista original: Flag_of_UNESCO.svg: User:Madden
- **Archivo:Vörösmarty_Square,_snowy_winter,_Budapest.jpg** Fuente: https://upload.wikimedia.org/wikipedia/commons/1/1b/V%C3%B6r%C3%B6smarty_Square%2C_snowy_winter%2C_Budapest.jpg Licencia: CC BY-SA 3.0 Colaboradores: Trabajo propio Artista original: Takkk
- **Archivo:WPTC_Meteo_task_force.svg** Fuente: https://upload.wikimedia.org/wikipedia/commons/a/ab/WPTC_Meteo_task_force.svg Licencia: CC BY-SA 3.0 Colaboradores:
- **WPTC_Meteo_task_force.png** Artista original:
- derivative work: Pbroks13 (talk)
- **Archivo:Welterbe.svg** Fuente: <https://upload.wikimedia.org/wikipedia/commons/2/24/Welterbe.svg> Licencia: Public domain Colaboradores: <http://www.unesco.de/welterbe.html> Artista original: UNESCO; Designer: Michel Olyff
- **Archivo:Wikivoyage-Logo-v3-icon.svg** Fuente: <https://upload.wikimedia.org/wikipedia/commons/d/dd/Wikivoyage-Logo-v3-icon.svg> Licencia: CC BY-SA 3.0 Colaboradores: Trabajo propio Artista original: AleXXw
- **Archivo:World_Heritage_Logo_global.svg** Fuente: https://upload.wikimedia.org/wikipedia/commons/c/ce/World_Heritage_Logo_global.svg Licencia: Public domain Colaboradores: Trabajo propio Artista original: UNESCO; Designer: Michel Olyff. Uploaded by Siyuwj
- **Archivo:Мост_Сечени_(10890229403).jpg** Fuente: https://upload.wikimedia.org/wikipedia/commons/a/ab/%D0%9C%D0%BE%D1%81%D1%82_%D0%A1%D0%B5%D1%87%D0%B5%D0%BD%D0%B8_%2810890229403%29.jpg Licencia: CC BY 2.0 Colaboradores: Мост Сечени Artista original: Serge Bystro from Moscow, Russia

15.3 Licencia del contenido

- Creative Commons Attribution-Share Alike 3.0